


大正 ガイド マップ

●発行 平成18年2月
●編集・発行 大正区コミュニティ協会
TEL 06-6553-5511
大正区役所
TEL 06-4394-9774



●各渡船場 乗船標準時刻表（詰所側発）

平成16年4月1日改正

○印は日曜、祝休日運休

時間	平日用（月～金）										土・日曜祝休日用									
	6	7	8	9～16	17	18	19	20	21	6	7	8	9～16	17	18	19	20	21		
千歳		0	0	0	0	0	0				0		0	0	0					
		10			10									15						
	20	20	20		20	20	20				15		20		20	20				
	30	30	30		30	30	30				30			30						
	40	40	40		40	40					45		40	45	40					
	50				50		50									50				
甚兵衛		0	随	0	0	0	0	0	0					0				0		
		10		15	10	10	15	15	15					15				(15)		
	20	20			20	20														
	30	30		30	30	30	30	25		30				30				(25)		
	40				40	40														
	45	随	45	45	50	50	45	45		45				45						
船町		0	0	0	0	0	0	0	0					0				0		
	15	15	10	15	15	10	10	15	15					15				15		
	20	20			20	20														
	30	30	30	30	30	30	30	30		30				30				25		
	40				40	40														
	45	50	45	45	50	50	45	45		45				45						
落合上		0	0	0	0	0	0	0	0					0				0		
		10	10	15	10	10	15	15		(15)				15				(15)		
	20	20			20	20														
	30	30	30	30	30	30	30	25		30				30				(25)		
	40				40	40														
	45	50	45	45	50	45	45			45				45						
落合下		0	0	0	0	0	0							0				0		
		10	10	15	10	15	15							15				(15)		
	20	20			20															
	30	30	30	30	30	30	25			(30)				30				(25)		
	40				40															
	45	50	45	45	50	45				45				45						
千本松		0	0	0	0	0	0	0	0	(0)				0				0		
	15	10	10	15	10	10	15	15	15	15				15				15		
	20	20			20	20														
	30	30	30	30	30	30	30	30		30				30				25		
	40				40															
	45	50	45	45	50	45	45	45		45				45						
木津川		0	0	9:00以降 45分毎	10	10	0	0			0	0	9:00以降 45分毎	0	0					
		10	15		20	15					15	15		15						
	20				30	30								30						
	30	30	30	16:30						30	30	30	16:30							
	40	40		16:40	45	45				45			16:45	45						
	50	50	45	16:50						45	45									

問合せ：大阪市建設局 渡船事務所 電話6531-0548

☆レンタサイクルで快適・爽快 大正めぐり☆

大正区コミュニティ協会では、自転車のレンタルをしています♪ 平成18年
3月から

●●●● 料金は、1日300円! ●●●●

——別途 保証金700円をいただきますが、自転車返却時にお返しします——

「サイクリングコース」はもちろん...

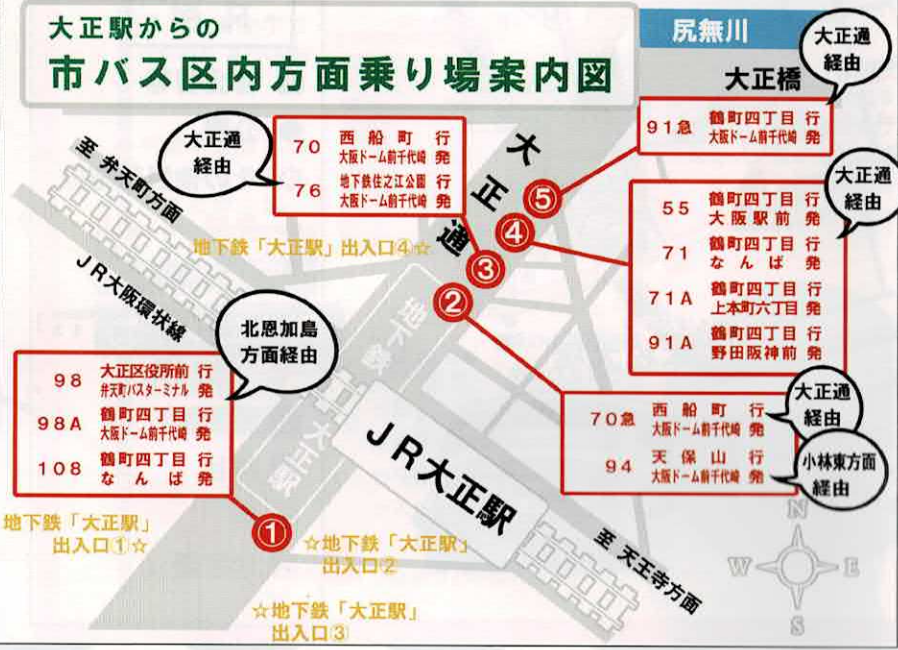
健脚でお時間のある方は、全コースをこのレンタサイクルでめぐってみてはいかがでしょうか?

●申込み...コミュニティ協会【コミュニティセンター2階（大正区役所前下車すぐ）】へ電話か、直接来館により申込みをしてください。

所在地:大正区千島2-6-15 電話:6553-5511

●利用時間...9:30~17:00 ※月曜日及び年末年始等は休業

大正駅からの 市バス区内方面乗り場案内図



大正区の町名や史跡のいわれを知っていただくことを目的に、公園等にパネルを設置しています。

マップでは、★「**000**パネル」と表示していますので、

「大正区をもっと知りたい!」と思った方は、

ぜひ回り道をしてでもお立ち寄り

ください☆

この他、
渡船場にも
8箇所設置!

●パネル設置場所は全17箇所!

- | | |
|-------------------|---------------------|
| ①「御船蔵跡」 | 岩崎橋公園 |
| ②「木津川口遠見番所跡」 | 大正橋公園 |
| ③「近代紡績工業発祥の地」 | 三軒家公園 |
| ④「三軒家」 | 三軒家公園 |
| ⑤「尻無川」 | 泉尾2公園 |
| ⑥「泉尾新田」 | 泉尾公園 |
| ⑦「北恩加島」 | 北村公園 |
| ⑧「昭和山」 | 千島公園 |
| ⑨「小林」 | 小林公園 |
| ⑩「平尾」 | 平尾公園 |
| ⑪「南恩加島」 | 南恩加島公園 |
| ⑫「難波島」 | 三軒家東2丁目
(百済橋跡) |
| ⑬「鶴町」 | 鶴町中央公園 |
| ⑭「尻無川樋(はぜ)堤跡」 | 泉尾浜公園 |
| ⑮「木津川飛行場」 | 新木津川大橋北詰 |
| ⑯「江戸時代の大正区の風景」 | コミュニティセンター前
噴水広場 |
| ⑰「平尾亥開公園と大阪府債収容所」 | 平尾亥開公園 |

●鶴町公園と「鶴町パネル」の写真

歴史とにぎわいコース

4.7 km
徒歩2時間

●大正駅前 スタート

木津川口遠見番所跡パネル

大正橋公園内にある歴史パネルです。

① 大正橋

「大正区」のネーミングのもととなった橋です。ここから眺めると大正区が川に挟まれた島ということがよくわかりますよ。橋の欄干を五線譜に見立てて、ベートーベン作曲の交響曲第9番の「歓びの歌」がデザインされていて、歩道にはメトロノームとピアノの鍵盤が刻まれています。

② 尻無川河川広場 (アドブトリバー)

大正区の新しい癒しのスポット！
大阪ドームも、大きく見えます！
川べりでのランチも最高！

●開場時間 ★4～10月 10:00～19:00、
★11～3月 10:00～17:00



③ 描こう！ わがまち 大正ギャラリー



子どもから大人まで「将来の大正区」を描いた絵がたくさんあります☆
人間と魚が共存している絵や、宇宙と大正区を関連させる絵もあり、歩道を明るく、楽しくしています。
平成13年から2年かけて描かれた区民の傑作です！

●府道泉尾今里線

●岩崎橋

「御船蔵跡」パネル

江戸時代には幕府の官船等を収める「御船蔵みぶねくら」があった岩崎橋付近。今はひっそりとしていて、高い建物もなく、月夜には船や橋が幻想的な雰囲気を出しています。「御船蔵跡」のパネルが岩崎橋公園にあります。

●尻無川沿岸

この辺りには、水害を防ぐための防潮鉄扉がたくさんあります。

大正区は海拔0m以下の地域もあり、防潮鉄扉操作訓練をはじめ、地域での防災のとくみが区民の生命と財産を守っている



④ 尻無川左岸 14号鉄扉


花緑コース

4.6 km
徒歩2時間

●市バス停「大正区役所前」スタート

●コミュニティセンター

区民のコミュニティづくりの拠点として、また、貸し館業務（使用料はお問い合わせください Tel.6553-5511）や、書道・華道・茶道・ヨガ教室など気軽に利用できる施設です。また、施設内には、大正区の立体模型もあり、1階には図書館もあります。コミュニティセンター前の「噴水広場」は地元の人たちの憩いの場となっており、江戸時代の大正区の風景を描いたパネルも設置されています。



⑥ 昭和山 「昭和山」パネル

千島体育館前の「せせらぎ」では、デッキを持ったおじいちゃんが音楽を聴きながら物思いにふけていたり、仲のよいご近所さん達が集まり、会話を花を咲かせています。昭和山は標高33m、何十種類の植物が生い茂っており、頂上からは千歳橋や港大橋、金剛・葛城・二上の山々が見えます。ここから眺める夕日も格別です。小林方面へ下ったところにある公園内のベンチは、将棋を楽しむ愛好者の憩いの場になっています☆



⑦ 落合上 渡船場



千島1丁目と西成区津守とを結ぶ渡船です。川に囲まれた大正区ならではの乗り物です。渡しから眺めることができる水門は、三軒家水門と木津川防潮水門です。水門は大きくてダイナミック！！木津川防潮水門は月に1回点検のため閉まります。その日に当たれば、あなたはラッキー？！

●木津川沿岸

木津川は江戸時代から、大阪の経済を支える大動脈として、北前船をはじめ全国の船が入り出て賑わいました。当時を思って、川面を眺めれば、また違った木津川が見えてきます。渡船場（大正区側）にあるパネルにも、その歴史が記されています。

小林地域は、大正時代から昭和40年代まで西日本有数の材木の

●大浪通

この道沿いには<金光教泉尾教会>があります。広大な土地の緑がとてきれいで、境内の泉光園は大阪府緑の百選に選ばれています。

●三泉商店街

三泉市場は、毎月さまざまなイベントを行っていて、HPも充実しています。お得情報をゲットしてから出かけよう！

●泉尾中一商店会

泉尾商店街は、道幅も広く人通りが多くて、活気があります！生活に密着した商店が並び、若者が好みそうなカフェもありますよ。



●泉尾中通商店街

●泉尾商店街

(43号線を渡って、二つ目の交差点を左折)

(大正通を渡る)

●南泉尾公園

●下八坂神社

大正区で最も古い寛永2年(1625年)に、勧請した神社です。

●三軒家公園

明治16年(1883年)、この辺りには、大正区の近代工業を飛躍的に発展させ、大阪を東洋のマンチェスターと呼ぶ由縁になった大阪紡績がありました。

創始者は、あの第一国立銀行頭取の渋沢栄一氏です！



「近代紡績工業発祥の地」パネル

「三軒家」パネル

●上八坂神社

正保4年(1647年)に、勧請した神社です。

上八坂神社の境内には、罪を覚悟で御用米を奪い飢饉に苦しむ難民を救ったという地元のスーパーヒーロー中村勘助さんの碑があります。彼は、豊臣家のために軍船係船所の建設を行い、また、江戸時代になると木津川をしゅんせつするなど、大阪の水利のために尽くした人物です。当時はその功績をたたえて、三軒家地域を勘助島と呼んでいました。



⑤中村勘助之碑



●大正通り

幅員30mの大正通は、昭和40年ごろまで路面電車が走り、当時から区のマインストリートで、大正区を南北に縦断する大通りです。

●大正駅前

駅前には、沖縄料理をはじめ、創作料理やイタリアンなどいろいろなお店が並んでいますよ！



●大正駅前 ゴール

「小林東一」

町として栄えました。当時は貯木場が広がっていましたが、戦後大阪復興計画により、平林貯木場(現住之江区)へ移転しました(昭和47年)。地名の由来は小林新田を開発した岡島嘉平次さんの出身地(千林村)からとっています。

⑧千島下水処理場(せせらぎの里)



せせらぎの里は、おしゃれなオープンガーデンになっていますよ！せせらぎ(小川)の上流にはアヒルがたくさん飼われています！なんと、2階の事務所の職員に申し出てもらえばアヒルにエサをあげることができますよ！

このアヒルは子どもたちに大人気！1日約20人ものお客さんを相手にしています！エサは、学校給食のパンの残りを子どもたちが持ちやすいように小さなバケツに入れて渡してくれます。



●下水処理場

壁画(南側)

下水処理場の南側の壁面には、小林小学校の児童によって描かれた壁画があり、通りをおしゃれに彩っています。

●小林公園

緑がたっぷりの小林公園を通れば、気分爽快！

「小林」パネル

●平尾亥開公園

公園の東側には、明治42年の「北の大火」で焼け出された市民の収容先になるとともに、その後、第1次世界大戦のあと、大正3年(1914年)に、ドイツ兵の捕虜収容所となり、760名もの兵等が演劇や音楽会、あるいはサッカーを楽しんだ施設がありました。

「大阪俘虜収容所」パネル

●平尾本通商店街

(サンクス平尾)

サンクス平尾は下町情緒あふれる商店街！沖縄の物産を売っているお店も多くありますよ。



●平尾公園

「平尾」パネル

●大正中央中学校

校庭に、材木橋と嘉平次橋の親柱が築山となっています。

●大正通

東側の道路から見るすることができます。

●アゼリア

大正

300人を収容できるコンサートホールやちょっとしたレコーディングもできるスタジオ、屋内温水プール、体育館まである、欲張りな文化交流施設です☆

Tel.06-6552-9713



●市バス停「小林」 ゴール

水と緑のコース

5.2 km
徒歩
2時間30分

市バス停「大正区役所前」 スタート

- 大正通
- 大正警察署
- 産土（うぶすな）神社
- 大正内港臨港緑地

⑨はしけさん橋 (大正内港)

※白とオレンジの階段が目印

- 大正内港臨港緑地
- 北村南公園

⑩北村南公園 (内港展望台)

- マリンテニス
パーク・北村

- 大浪通

⑪千歳橋

※歩いて渡れます

あまり知られていない
大正の絶景スポット！？
内港のど真ん中を凸っ
と出ていて200mも歩
くことができます。

船がたくさん泊まっ
ていて、真ん前で見
る船はダイナミック！
手すりがないところ
もありますので、気
をつけて見学してく
ださい。

公園内の内港護岸壁
には、わがまち大正
ギャラリーとして区
民の皆さんが描いた
色とりどりの壁画が
あります。内港を望
む展望台もあり

り、はしけさん橋や
千歳橋、夕日や夜景
も展望できます。公
園内には、市民の寄
贈された記念桜が多
数植樹され、北側の
マリンテニスパーク
北村は、テニス愛好
者で賑わっています。
ジョギングで楽しむ
人やお弁当持参で昼
食を楽しむ家族連れ
も見かけられ、総合
福祉ゾーンの憩いの
広場となっています。

平成15年に完成した千歳橋は、海面からの高さ28m、晴天には生駒山や金剛山、六甲山も見える橋として、大正区の新たなランドマークとなっています！



- 鶴町4丁目

千歳渡船場

- 大浪通
- 市バス停
「新千歳」

万葉の碑



複合福祉施設「シルバー
クレイン」の敷地内に
ある「万葉の碑」には、「
難波潟潮干に立ちて見
わたせば、淡路の島に
鶴渡る見ゆ」(万葉集
巻7・1160)の歌が
万葉仮名で記されてい
ます。

- 北村公園

「北恵加島」パネル

- 泉尾浜公園

「原無川樋(はせ)堤跡」 パネル

- 大正高校

- 泉尾公園

「泉尾新田」パネル

- 大正通

市バス停「南泉尾」 ゴール

大正区は、川と海に囲
まれた土地がら、古
くから市民に親しま
れてきた「水都大阪
の風物詩」ともいえ
る「渡し」が7カ所
あります。ひととき
のいやしと、水辺の
風情を楽しんでくだ
さい。



北村公園の北側を斜
行する道は、泉尾新
田の外堤跡です。

こちらの公園は、秋
の紅葉がとてもきれ
いです。ここに設置
してあるパネルを読
んで、ナンキンハゼ
(南京楡)の木を眺
めれば、むかしにタ
イムスリップ☆

このあたりには、1
25ヘクタールもの土
地を2重の堤防(外堤
高さ9m・中堤5.4
m)で囲んだ「泉尾
新田」と呼ばれた大
新田があり、作物は
ワタやスイカがよく
穫れました。

泉尾の名前の由来は、
新田を開発した北村
六右衛門さんの出身
地(和泉国蹺尾村)か
らとったものです。
北村という地名も、
この北村さんの名前
からとったものです。
公園東口には「泉尾
新田」パネルがあり
ます。



大正 ガマ

サイクリングコース 11.25km

自転車
3時間

大正区コミュニティ協会では自転車のレンタルをしています♪

●大正区コミュニティセンター（大正区役所前 下車すぐ）スタート

- 大正通
- 大正警察署
- 小林東
- 千島下水処理場（せせらぎの里）
- 小林公園

「小林」パネル

- 大正中央中学校（材木橋親柱・嘉平次橋親柱）
- 平尾
- 平尾本通商店街（サンクス平尾）
- 平尾亥開公園

「大阪俘虜収容所」パネル

⑫千本松大橋

- 南恩加島公園
- 「南恩加島」パネル
- 大運橋本通商店会
- 府道大阪八尾線

このあたりは、大正6年ごろに西区の西道頓堀・西長堀等から集団移転してきた木材業者によって、西日本有数の木材市場となりました。

この木材市場の中心であった木津川と尻無川を結ぶ大運河「大正運河」は、なんと、今の昭和山の下を通っていました！



昭和40年ごろの小林町



大阪市パノラマ地図（大正13年）より

このあたりには、明和8年（1771年）に検地を受けた平尾新田が広がっていました。昭和30年代までネギやスイカが有名でした。



大阪では、最初に作られた「らせん橋」です！ 橋の中央部の高さは36mで、マンションだったら10階に相当する高さからの一望は最高です。地上から橋を眺めるもよし、橋の上からの眺めを楽しむもよしです。愛称は、そのかたちから、「めがね橋」と呼ばれています！！

- 海岸通

⑬なみはや大橋

- 海岸通

- 市バス停「鶴町二」

- 鶴町商店街

- 鶴町中央公園

「鶴町」パネル

- 神明神社

- 鶴町北公園

- 千歳渡船場

- 大浪通

- 市バス停「新千歳」

- 北村1丁目

- 千島3丁目

●大正区コミュニティセンター ゴール

自転車で上るのは、きついですが、一番高いところからは、大正内港、大阪港などが一望でき、「港町大正」の風情を楽しむことができ、ここからの夕日は格別です。また夏には、いろいろな花火大会も見ることができる隠れデートスポットです☆



鶴町地域は、市の築港計画（明治30年～昭和3年）による埋め立てによって造成され、大正8年3月、「鶴町」という新しい町として誕生しました。町名は、万葉集の中にある奈良時代の難波の光景を詠んだ「潮干れば葦辺に騒ぐ白鶴（百鶴とも）の妻よぶ声は宮もとどろに」（巻6・1064）にある「鶴」に由来しています♪



鶴町中央公園を含め、この辺りの公園では、春に美しい桜がたくさん咲きます♪ 潮の香漂う鶴町の公園に、友人を誘ってお花見などいかがでしょうか★

渡船は自転車でも乗れますよ♪

むかし、このあたりは恩加島新田や千歳新田などが広がっていました。恩加島の由来は、当時、新田を開発した岡島嘉平次さんの名前からとられたと言われています。



なみはや大橋

⑬

鶴浜沖埋立地

つるま 鶴

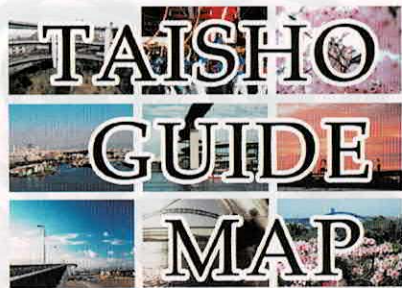
●鶴浜コ

■鶴浜

海岸通

大阪港

TAISHO タイムズ マップ



MAP





- 凡例 -

- 官公署等
- 公園
- ◇ その他目印施設
- ☆ 史跡・パネル
- 自転車道
- ➔ 赤バス [平成18年3月まで運行予定]
- 市バス
- 〒 郵便局
- ⊕ 神社
- ⊕ 寺
- ⊕ 幼稚園

木津川飛行場の元飛行機格納庫が今も残っています。(現 中山製鋼所内)



木津川渡船場パネル
きづがわ
木津川渡船場

● 至 住之江区

● 至 西成区

おちあいしも
落合下渡船場
● 至 西成区



みなみおかじま
南恩加島

こぼやしひがし
小林東

こぼやしにし
小林西

ちとせ
千歳橋

福町堀

西福橋

南福橋

だいりん
大運橋

府道大阪八尾線

船町渡船場

ふなまち
船町

きづがわ
本津川運河

大津川飛行場

きづがわ
新木津川大橋

大正第二突堤

大正第一突堤

小林南公園

大正西中学校

南恩加島西公園

南恩加島小学校

南恩加島公園

千本松橋西詰

せんぼんまつ
千本松大橋

千本松渡船場

環境事業局
木津川事務所
大正工場

平尾本通商店街 (サンクス平尾)

大正 沖繩会館

平尾公園

平尾小学校

大正中央中学校

小林畜場

小林小学校

大正消防署

平尾

平尾一

平尾二

平尾三

平尾四

平尾五

平尾六

平尾七

平尾八

平尾九

平尾十

平尾十一

平尾十二

平尾十三

平尾十四

平尾十五

平尾十六

平尾十七

平尾十八

平尾十九

平尾二十